
















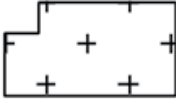












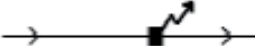
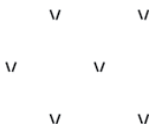















Priloga:

## TOPOGRAFSKI ZNAKI

PIONIR-JI/KE (prvih 15 znakov), MLADIN-CI/KE (prvih 30 znakov), GAS. PRIPRAVNI-KI/CE (vsi znaki)

1.		ZGRADBA	2.		STAN, KOLIBA
3.		CERKEV Z ENIM ZVONIKOM	4.		KAPELA
5.		GRAD	6.		DALJNOVOD
7.		RAZGLEDNI STOLP	8.		SPOMENIK
9.		KOZOLEC	10.		KOLOVOZ
11.		OZKA STEZA, PEŠPOT	12.		UTRJENA CESTA
13.		VRTAČA	14.		POTOK OBČASNO BREZ VODE, HUDOURNIK
15.		GOZD	16.		BARAKA
17.		CERKEV Z DVEMA ALI VEČ ZVONIKI	18.		POKOPALIŠČE
19.		KAMNOLOM	20.		VERSKO ZNAMENJE
21.		ENOTIRNA ELEKTRIFICIRANA ŽELEZNIŠKA PROGA	22.		SEDLO/PRELAZ

23.		OSNOVNA PLASTNICA (IZOHIPSA)	24.		GLAVNA/POUDARJENA PLASTNICA (IZOHIPSA)
25.		KOTA	26.		PODZEMNA JAMA BREZ VODE
27.		REKA ALI POTOK OŽJA OD 5 M	28.		JEZERO, MLAKA
29.		MOČNEJŠI IZVIR	30.		PREHODNO MOČVIRJE S TRSTIČJEM
31.		TRANSFORMATOR	32.		LIVADA, PAŠNIK
33.		ANTENSKI STOLP	34.		SLABŠI KOLOVOZ
35.		REKA S ŠIRINO OD 5 DO 10 M	36.		ŠIBKEJŠI IZVIR
37.		ZBIRALNIK VODE, VODOHRAN	38.		SIDRIŠČE
39.		SKUPINA DREVES	40.		VINOGRAD
41.		ZIDANA ALI KAMNITA OGRAJA	42.		TRIGONOMETRIČNA TOČKA Z NADMORSKO VIŠINO
43.		SAMOSTAN	44.		VODNJAK
45.		CESTA V USEKU			